

«СОГЛАСОВАНО»

Врио начальника ОГИБДД УМВД РФ по г. Саратову

подполковник полиции Носов Ю. А.

« 27 » 03 2014 г.



A handwritten signature in blue ink, likely belonging to the deputy chief mentioned in the text.

«УТВЕРЖДАЮ»
Директор Мельник Е. Б.
2014 г.



A handwritten signature in blue ink, likely belonging to the director mentioned in the text.

ПАСПОРТ

дорожной безопасности образовательного учреждения

ГКС(К)ОУ «С(К)ОШ № 1 VIII вида г. Саратова»



2014

Общие сведения

Государственное казенное специальное (коррекционное) образовательное учреждение Саратовской области для обучающихся, воспитанников с ограниченными возможностями здоровья «Специальная (коррекционная) общеобразовательная школа № 1 VIII вида г. Саратова»

Юридический адрес: 410028, г. Саратов, ул. Вольская, д. 30

Фактический адрес: 410028, г. Саратов, ул. Вольская, д. 30

Руководители образовательного учреждения:

Директор - Мельник Елена Брониславовна, телефон: (845-2) 26-18-11

Заместитель директора по учебно - воспитательной работе - Кортяева Елена Геннадиевна, телефон - (845-2) 27-71-13

Заместитель директора по воспитательной работе - Белякова Инна Александровна, телефон - (845-2) 27-71-13

Ответственный инспектор по БДД ОГИБДД - инспектор по пропаганде ГИБДД УМВД РФ по г. Саратову ст. л-т полиции Молотко Е. А.- (845-2) 64-33-03, 750-744

Количество учащихся - 181

Наличие уголка по БДД - лестничная клетка на 2-м этаже

Время занятий в образовательном учреждении: 8.30 - 14.15

Внеклассные занятия: 12.30 - 17.00

Телефоны оперативных служб:

МУ «Саратовская городская служба спасения» - (8452)56-26-33;

«Дежурная часть» УВД г. Саратова - (8452) 51-12-22

«Дежурная часть» Приволжского УВД на транспорте - (8452) 52-04-23

«Телефон доверия» происшествий на воздушном, водном и ж/д транспорте при Приволжском УВД на транспорте - (8452) 41-43-30

Содержание

I. План - схемы ГКС(К)ОУ «С(К)ОШ № 1 VIII вида г. Саратова».

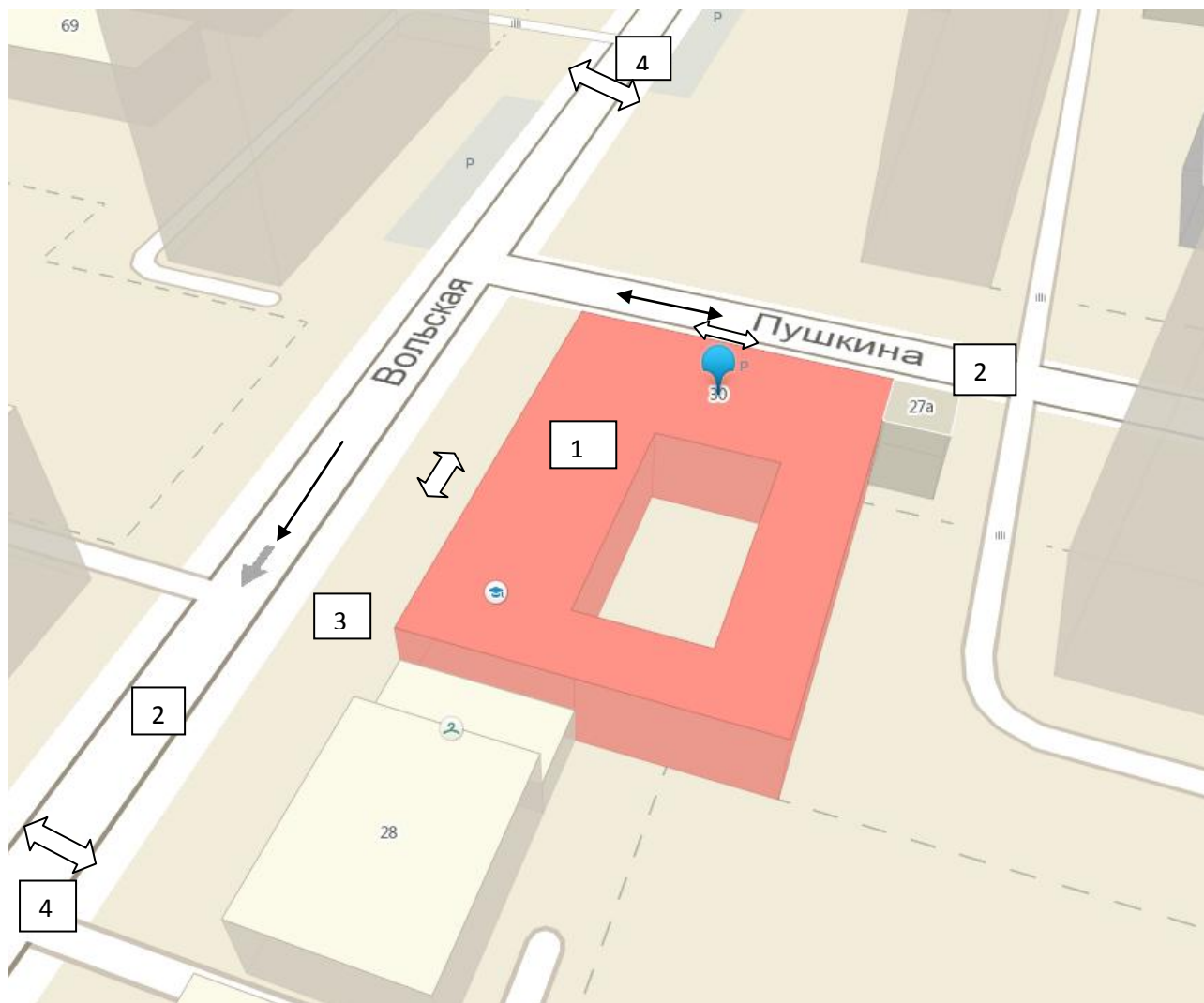
1. Район расположения ГКС(К)ОУ «С(К)ОШ № 1 VIII вида г. Саратова», пути движения транспортных средств и обучающихся.

2. Организация дорожного движения в непосредственной близости от ГКС(К)ОУ «С(К)ОШ № 1 VIII вида г. Саратова» с размещением соответствующих технических средств организации дорожного движения, маршруты движения детей и расположение парковочных мест.

3. Маршруты движения организованных групп детей от образовательного учреждения к стадиону, парку или спортивно-оздоровительному комплексу.

I. План - схемы ГКС(К)ОУ «С(К)ОШ № 1 VIII вида г. Саратова».

1. Район расположения ГКС(К)ОУ «С(К)ОШ № 1 VIII вида г. Саратова», пути движения транспортных средств и обучающихся.



1 - здание школы

2 - проезжая часть

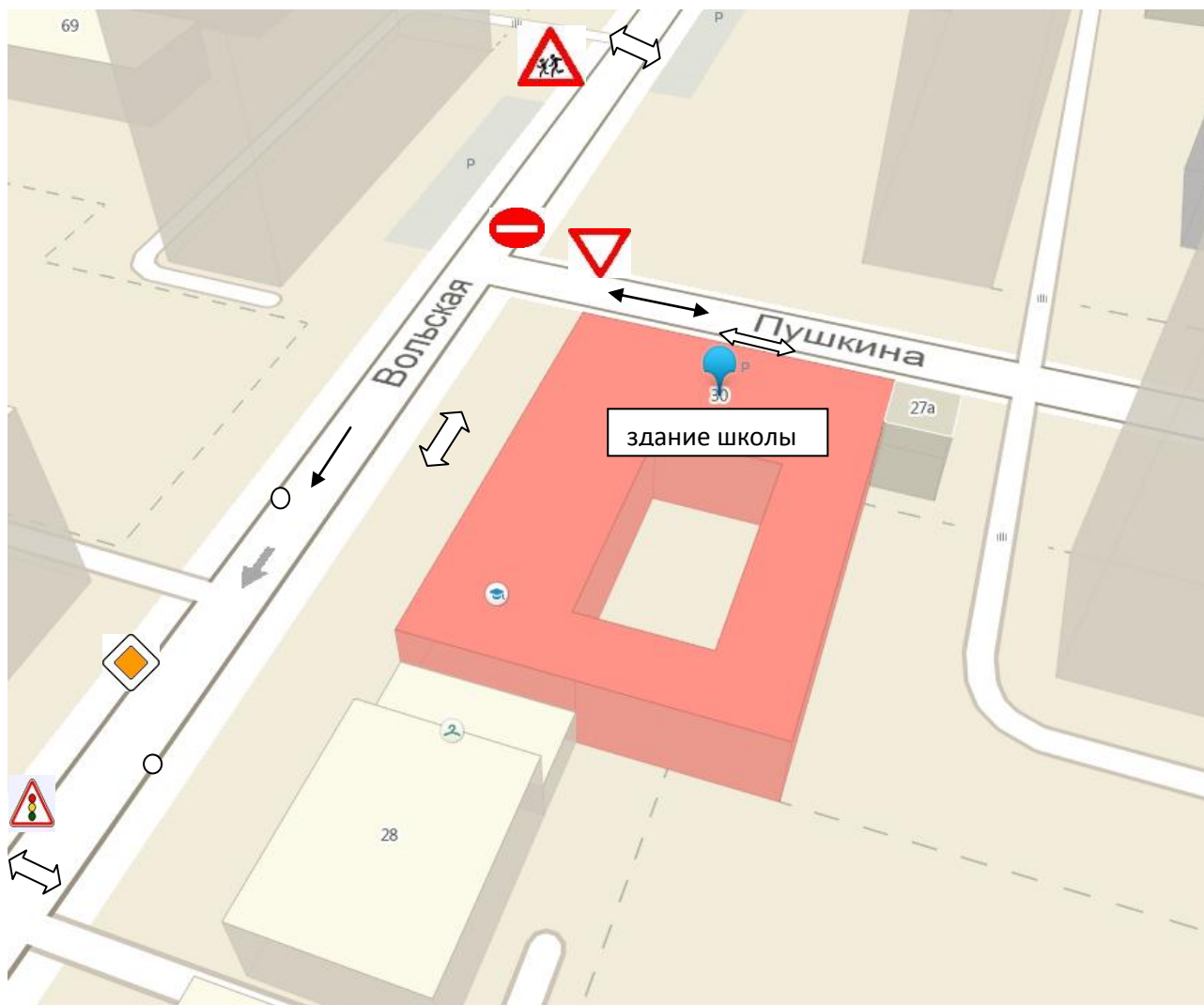
3 - тротуар

4 - пешеходный переход

← - направление движения транспортных средств

↔ - направление движения обучающихся

2. Схема организации дорожного движения в непосредственной близости от ГКС(К)ОУ «С(К)ОШ № 1 VIII вида г. Саратова» с размещением соответствующих технических средств организации дорожного движения, маршруты движения детей и расположение парковочных мест.



← - направление движения транспортных средств

↔ - направление движения обучающихся

◊ - знак «Главная дорога»

⊘ - знак «Въезд запрещен»

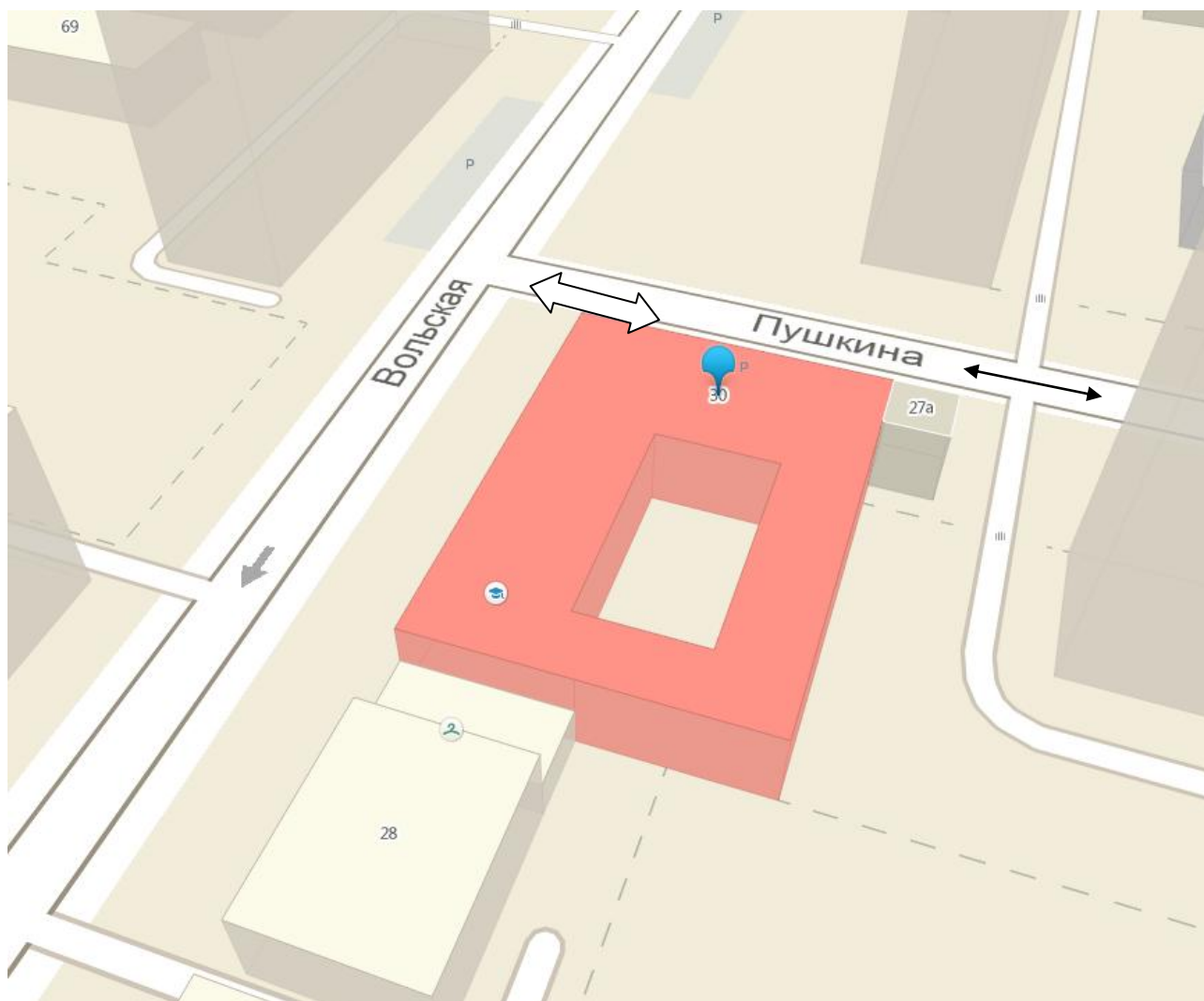
▽ - знак «Уступите дорогу»

🚦 - знак «Светофорное регулирование»

⚠️ - знак «Дети»

○ - искусственное освещение

3. Маршруты движения организованных групп детей от образовательного учреждения к стадиону, парку или спортивно-оздоровительному комплексу



↔ направление движения детей

↔ - направление движения транспорта